

«СОГЛАСОВАНО»


Глава  
Ачитского городского округа

«  »    2019 год.  
  
Д.А. Верзаков/  
подпись ФИО

«СОГЛАСОВАНО»  
Начальник отдела Полиции  
№ 26 МО МВД России  
«Красноуфимский»  
«  »    2019 год.  
  
К.С. Сапегин/  
подпись ФИО

«УТВЕРЖДАЮ»

Директор МКОУ АГО  
«Заринская СОШ»

«  »    2019 год.  
  
А.А. Трофимова/  
подпись ФИО

## ПАСПОРТ

дорожной безопасности образовательного учреждения  
МУНИЦИПАЛЬНОЕ КАЗЕННОЕ ОБЩЕОБРАЗОВАТЕЛЬНОЕ  
УЧРЕЖДЕНИЕ АЧИТСКОГО ГОРОДСКОГО ОКРУГА «ЗАРИНСКАЯ  
СРЕДНЯЯ ОБЩЕОБРАЗОВАТЕЛЬНАЯ ШКОЛА» - филиал  
«ГАЙНИНСКАЯ ОСНОВНАЯ ОБЩЕОБРАЗОВАТЕЛЬНАЯ ШКОЛА»

2019 г.

**Общие сведения**

МУНИЦИПАЛЬНОЕ КАЗЕННОЕ ОБЩЕОБРАЗОВАТЕЛЬНОЕ  
УЧРЕЖДЕНИЕ АЧИТСКОГО ГОРОДСКОГО ОКРУГА «ЗАРИНСКАЯ  
СРЕДНЯЯ ОБЩЕОБРАЗОВАТЕЛЬНАЯ ШКОЛА» - филиал  
«ГАЙНИНСКАЯ ОСНОВНАЯ ОБЩЕОБРАЗОВАТЕЛЬНАЯ ШКОЛА»

Юридический адрес: Свердловская область, Ачитский район, д. Гайны, ул.  
М. Джалиля 1.

Фактический адрес: Ачитский район, д. Гайны, ул. М. Джалиля 1.

Руководители образовательного учреждения:

Директор (руководитель) Трофимова А.А. 89506535828  
(фамилия, имя, отчество) (телефон)

Заместитель директора  
по учебной работе (фамилия, имя, отчество) (телефон)

Заместитель директора  
по воспитательной работе \_\_\_\_\_  
(фамилия, имя, отчество) (телефон)

Ответственные работники  
муниципального органа  
образования \_\_\_\_\_ Некрасова Т. С.  
(должность) (фамилия, имя, отчество)  
7-13-06  
(телефон)

Ответственные от  
Госавтоинспекции Инспектор Ивакина Л. В.  
(должность) (фамилия, имя, отчество)  
Инспектор Абдуллин. С. В.  
(должность) (фамилия, имя, отчество)  
7-17-74  
(телефон)

Ответственные работники  
за мероприятия по профилактике  
детского травматизма Учитель Гаптулахатов Д. Г.  
(должность) (фамилия, имя, отчество)  
89521456928  
(телефон)

Руководитель или ответственный  
работник дорожно-эксплуатационной  
организации, осуществляющей  
содержание улично-дорожной  
сети (УДС)\* \_\_\_\_\_  
(фамилия, имя, отчество) (телефон)

\* Дорожно-эксплуатационные организации, осуществляющие содержание УДС и ТСОДД, несут ответственность в соответствии с законодательством Российской Федерации (Федеральный закон «О безопасности дорожного движения» от 10 декабря 1995 г. № 196-ФЗ, Кодекс Российской Федерации об административных правонарушениях, Гражданский кодекс Российской Федерации).

Руководитель или ответственный  
работник дорожно-эксплуатационной  
организации, осуществляющей  
содержание технических средств  
организации дорожного  
движения (ТСОДД)\*

\_\_\_\_\_

\_\_\_\_\_

Количество учащихся 21

Наличие уголка по БДД **имеется, коридор**  
*(если имеется, указать место расположения)*

Наличие класса по БДД **не имеется**  
*(если имеется, указать место расположения)*

Наличие автогородка (площадки) по БДД **не имеется**

Наличие автобуса в образовательном учреждении **не имеется**

*(при наличии автобуса)*

Владелец автобуса \_\_\_\_\_  
*(образовательное учреждение, муниципальное образование и др.)*

Время занятий в образовательном учреждении:

1-ая смена: 9.00 – 14.15 (период)

2-ая смена: \_\_\_\_\_ – \_\_\_\_\_ (период)

внеклассные занятия: 14.20 – 16.00 (период)

Телефоны оперативных служб:

112-единый номер экстренных служб

101-пожарная служба

102-пожарная служба

103-скорая помощь

104-служба газа

## Содержание

### I. План-схемы образовательного учреждения.

1. Район расположения образовательного учреждения, пути движения транспортных средств и детей (обучающихся, воспитанников).
2. Организация дорожного движения в непосредственной близости от образовательного учреждения с размещением соответствующих технических средств организации дорожного движения, маршруты движения детей.
3. Маршруты движения организованных групп детей от образовательного учреждения к фельдшерскому пункту, детскому саду и к дому культуры.
4. Пути движения транспортных средств к местам разгрузки/погрузки и рекомендуемые безопасные пути передвижения детей по территории образовательного учреждения.

## Рекомендации к составлению план-схемы района расположения образовательного учреждения

1. Район расположения образовательного учреждения определяется группой жилых домов, зданий и улично-дорожной сетью с учетом остановок общественного транспорта (выходов из станций метро), центром которого является непосредственно образовательное учреждение;

2. Территория, указанная на схеме, включает:

образовательное учреждение;

стадион на территории образовательного учреждения, на котором могут проводиться занятия по физической культуре (*при наличии*);

жилые дома, в которых проживает большая часть детей (учеников) данного образовательного учреждения;

автомобильные дороги и тротуары.

3. На схеме обозначены:

расположение жилых домов, зданий и сооружений;

сеть автомобильных дорог;

пути движения транспортных средств;

пути движения детей (обучающихся, воспитанников) в/из образовательного учреждения;

опасные участки (места несанкционированных переходов на подходах к образовательному учреждению, места имевших место случаев дорожно-транспортных происшествий с участием детей-пешеходов и детей-велосипедистов);

уличные (наземные – регулируемые / нерегулируемые) и внеуличные (надземные и подземные) пешеходные переходы;

названия улиц.

Схема необходима для общего представления о районе расположения образовательного учреждения. На схеме обозначены наиболее частые пути движения обучающихся от дома (от отдаленных остановок маршрутных транспортных средств) к образовательному учреждению и обратно.

При исследовании маршрутов движения детей необходимо уделить особое внимание опасным зонам, где дети (обучающиеся, воспитанники) пересекают проезжие части дорог не по пешеходному переходу.

**1. Район расположения образовательного учреждения,  
пути движения транспортных средств и детей  
(обучающихся, воспитанников)**

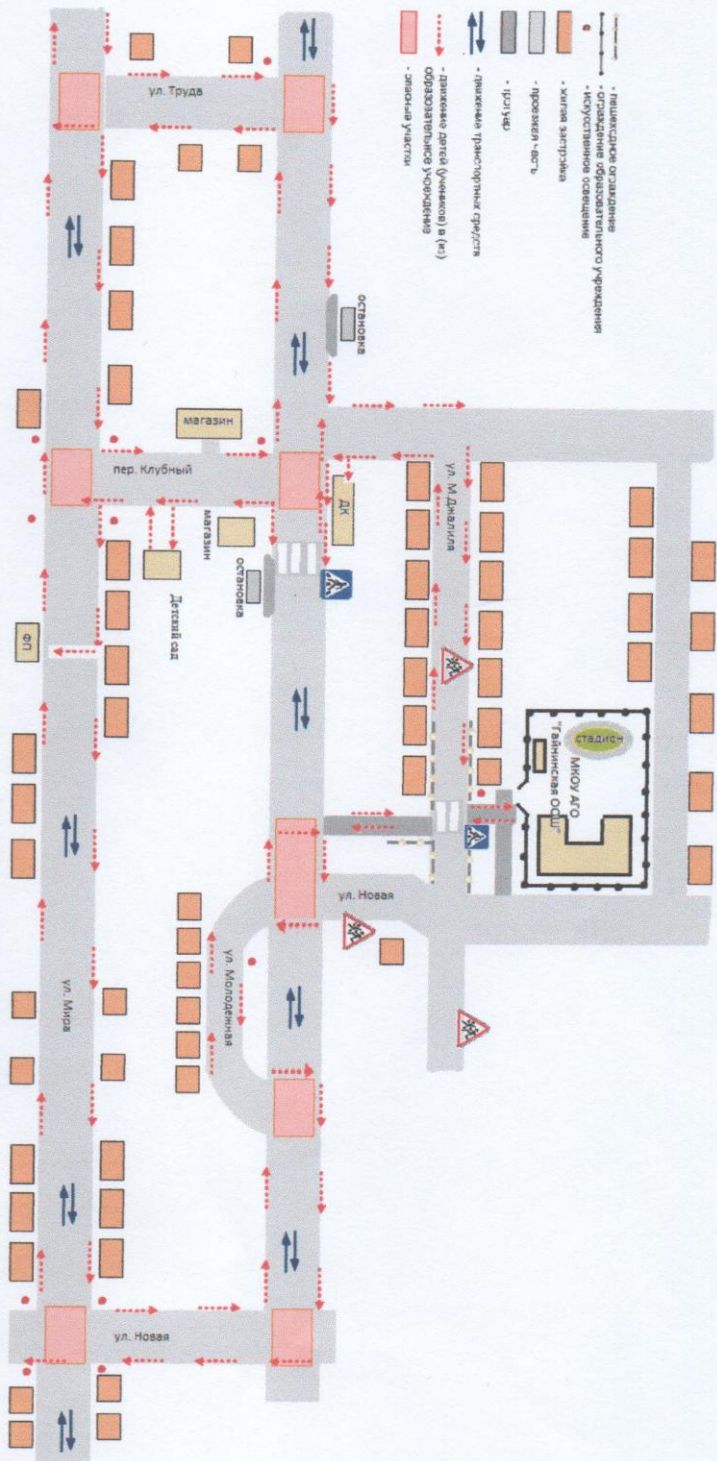
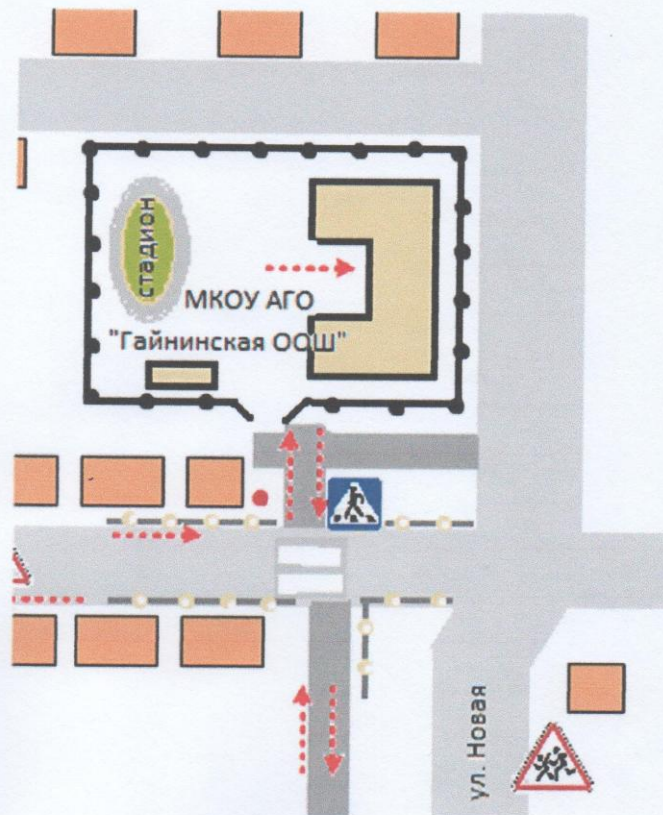









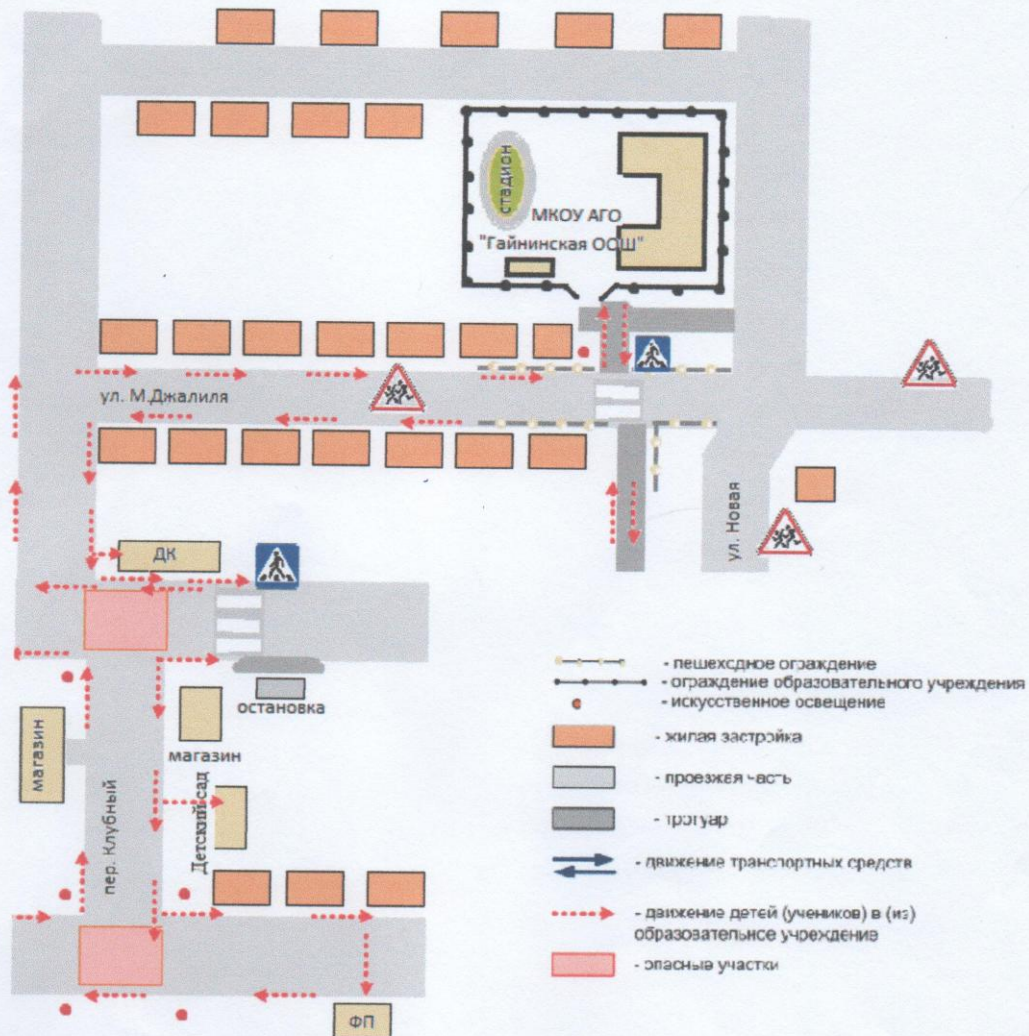


Схема организации дорожного движения в непосредственной близости от образовательного учреждения с размещением соответствующих технических средств организации дорожного движения, маршрутов движения детей и расположением парковочных мест



-  - пешеходное ограждение
-  - ограждение образовательного
-  - искусственное освещение
-  - жилая застройка
-  - проезжая часть
-  - тротуар
-  - движение транспортных средств
-  - движение детей (учеников) в (из) образовательное учреждение
-  - опасные участки

Маршруты движения организованных групп детей  
от образовательного учреждения к фельдшерскому  
пункту, к детскому саду и к дому культуры.





Пути движения транспортных средств к местам разгрузки/погрузки и рекомендуемые безопасные пути передвижения детей по территории образовательного учреждения



- пешеходное ограждение
- ограждение образовательного учреждения
- искусственное освещение
- жилая застройка
- проезжая часть
- тригуар
- движение транспортных средств
- движение детей (учеников) в (из) образовательное учреждение
- опасные участки
- движение транспортных средств к местам разгрузки/погрузки.